

Erläuterungen

Titel

- ▶ Inhalt der Karte
- ▶ Datum für die Gültigkeit der Vorhersage
- ▶ Zeitpunkt der Datengrundlage des Simulationslaufs

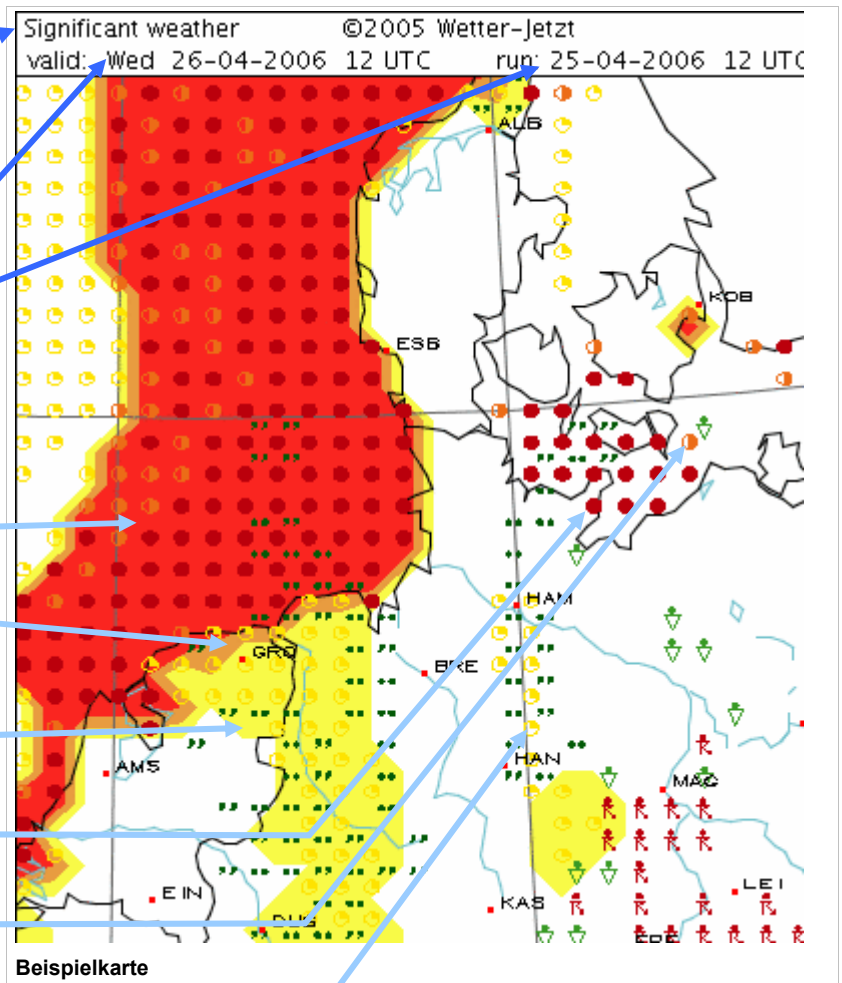
Inhalt

Die Karte zeigt durch die **Hintergrundfarbe** niedrige **Schichtbewölkung** an:

- ▶ [rot] geschlossene Schichtwolken unterhalb 500 ft wahrscheinlich
- ▶ [orange] geschlossene Schichtwolken unterhalb 1000 ft wahrscheinlich
- ▶ [gelb] geschlossene Schichtwolken unterhalb 2000 ft wahrscheinlich



Kugeln symbolisieren die Sicht:

- ▶ [dunkelrot] Sichten unter 1000 m, Nebel wahrscheinlich
- ▶ [orange] Sichten unter 2000 m, Dunst wahrscheinlich
- ▶ [gelb] Sichten unter 5000 m, Dunst möglich



Legende




In der Legende sind weitere Symbole erläutert:

- ▶ Schauer [SH] 
- ▶ Schneeschauer [SHSN] 
- ▶ Schneeregenschauer [SHSNRA] 
- ▶ Gewitter [TS] 
- ▶ Regen [RA] 
- ▶ Nieselregen [DZ] 
- ▶ Schneefall [SN] 
- ▶ Schneeregen [SNRA] 
- ▶ Gefrierender Regen [FZRA] 
- ▶ [+] und [-] = stark bzw. schwach




Datengrundlage

- ▶ Regionalmodell und Konvektionsanalyse aus dem eigenen Wetter-Rechenzentrum
- ▶ Stündliche Vorhersagewerte und sinnvolle Tagesverdichtungen
- ▶ Höchste Aktualität durch viermal tägliches Update der Simulationsläufe














Visibility

-  Mist possible
-  Mist probable
-  Fog probable

Low cloud cover probable

-  < 2000ft
-  < 1000ft
-  < 500ft

Signific. weather

-  SH-
-  SH
-  SH+
-  TS-
-  TS
-  TS+
-  DZ
-  RA-
-  RA
-  RA+
-  SNRA
-  SHSNRA
-  SN
- SHSN
- FZRA
- FZRA+

Legende